

# СХЕМА РАСПОЛОЖЕНИЯ ЗЕМЕЛЬНЫХ УЧАСТКОВ НА КАДАСТРОВОМ ПЛАНЕ ТЕРРИТОРИИ




в кадастровом квартале 29:22:060406,

расположенного по адресу: обл. Архангельская,  
Архангельская обл, г. Архангельск, ул. Луговая  
(категория земель - земли населенных пунктов)



Масштаб 1:500

## УСЛОВНЫЕ ОБОЗНАЧЕНИЯ:

-  граница образуемого земельного участка
-  граница кадастрового квартала
-  граница земельного участка, включенная в ГКН
- 29:22:000000 надпись кадастрового квартала
- :01 надпись кадастрового номера земельного участка
- :3Y1 надпись образуемого земельного участка

Кадастровый инженер Шохин А. А.

